



## Раздел I. Общие сведения

Государственное бюджетное образовательное учреждение Свердловской

(Полное наименование образовательного учреждения)

области, для детей нуждающихся в психолого-медико-социальном сопровождении

«Центр психолого-медико-социального сопровождения

«Эхо»

Юридический адрес: 620089 г. Екатеринбург, ул. Белинского, д. 163

Фактический адрес: 620089 г. Екатеринбург, ул. Белинского, д. 163

Руководители образовательного учреждения:

Директор Кривихина Анна Вадимовна (343) 257-37-68

(фамилия, имя, отчество)

(телефон)

Заместитель директора  
по коррекционной работе

Серегина Ирина Ивановна (343) 257-02-38

(фамилия, имя, отчество)

(телефон)

Педагог-организатор

по социально-педагогической Родионова Лариса Григорьевна (343) 257-02-38

(фамилия, имя, отчество)

(телефон)

Ответственные работники  
муниципального органа  
образования

специалист отдела охраны  
и комплексной безопасности МОПОСО Загайнова Е.В.

(должность)

(фамилия, имя, отчество)

(343) 371-62-38

(телефон)

Ответственные от  
Госавтоинспекции

инспектор по пропаганде БДД Вышегородцева Ю.В.

(должность)

(фамилия, имя, отчество)

(должность)

(фамилия, имя, отчество)

(343) 254 70 84

(телефон)

Ответственные работники  
за мероприятия по профилактике  
детского травматизма

социальный педагог Коногорова Наталья Викторовна

(должность)

(фамилия, имя, отчество)

(343) 257-02-38

(телефон)

Руководитель или ответственный

работник дорожно-эксплуатационной  
организации, осуществляющей  
содержание улично-дорожной  
сети (УДС)\*

Антипов А.В.  
(фамилия, имя, отчество)

215-59-46  
(телефон)

Руководитель или ответственный  
работник дорожно-эксплуатационной  
организации, осуществляющей  
содержание технических средств  
организации дорожного  
движения (ТСОДД)\*

Архипов С.П.  
(фамилия, имя, отчество)

254-63-29  
(телефон)

Количество учащихся 75

Наличие уголка по БДД да (во всех классах)  
(если имеется, указать место расположения)

Наличие класса по БДД да (интернат кабинет № 16)  
(если имеется, указать место расположения)

Наличие автогородка (площадки) по БДД нет

Наличие автобуса в образовательном учреждении нет  
(при наличии автобуса)

Время занятий в образовательном учреждении: 8,30 – 14,10

внеклассные занятия: 14,00 – 19,00

(учреждение с круглосуточным пребыванием детей)

Телефоны оперативных служб:

Государственная Инспекция Безопасности Дорожного Движения по г. Екатеринбург	8(343) 257-13-63
ГИБДД УВД по Октябрьскому району	254-70-82
Дежурная часть отдела полиции № 7	261-14-00
Полиция	02
Скорая помощь	03
Пожарная часть	01

## Раздел II

\* Дорожно-эксплуатационные организации, осуществляющие содержание УДС и ТСОДД, несут ответственность в соответствии с законодательством Российской Федерации (Федеральный закон «О безопасности дорожного движения» от 10 декабря 1995 г. № 196-ФЗ, Кодекс Российской Федерации об административных правонарушениях, Гражданский кодекс Российской Федерации).

1. План - схемы образовательного учреждения.
2. Район расположения образовательного учреждения, пути движения транспортных средств и детей (обучающихся, воспитанников).
3. Организация дорожного движения в непосредственной близости от образовательного учреждения с размещением соответствующих технических средств организации дорожного движения, маршруты движения детей и расположение парковочных мест.
4. Маршруты движения организованных групп детей от образовательного учреждения к парку или спортивно-оздоровительному комплексу.
5. Пути движения транспортных средств к местам разгрузки/погрузки и рекомендуемые безопасные пути передвижения детей по территории образовательного учреждения.

# 1. План - схемы образовательного учреждения





## **Описание плана-схемы района расположения образовательного учреждения**

1. Район расположения образовательного учреждения находится в границах улиц Белинского – Циолковского – Цвиллинга, с жилыми домами, зданиями и улично-дорожной сетью с учетом остановок общественного транспорта.

2. Территория, указанная на схеме, включает:

- образовательное учреждение;

- спортивный корт на территории образовательного учреждения, на котором проводятся занятия по физической культуре;

- автомобильные дороги и тротуары.

3. На схеме обозначены:

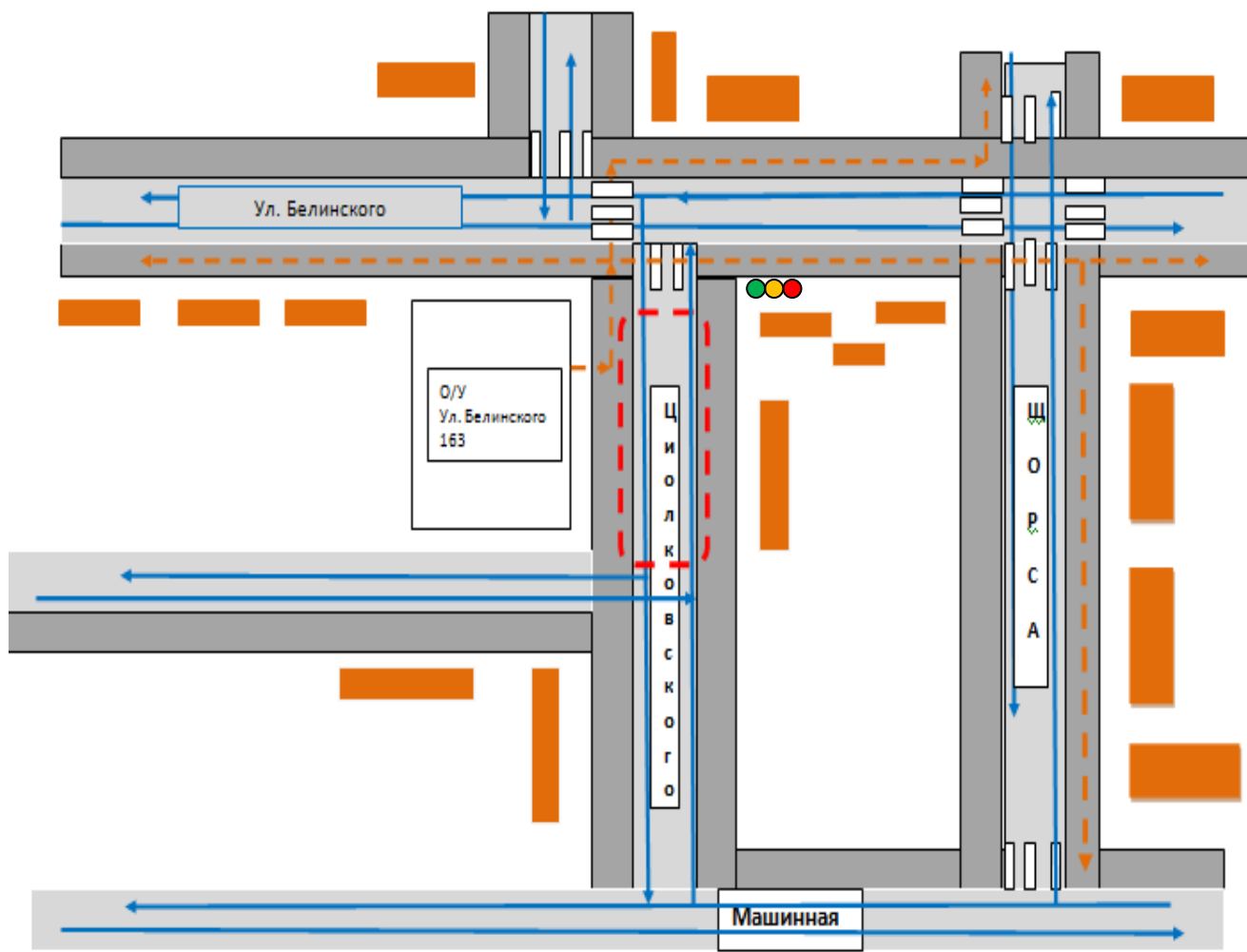
расположение жилых домов, зданий и сооружений;

сеть автомобильных дорог;

название улиц и нумерация домов.

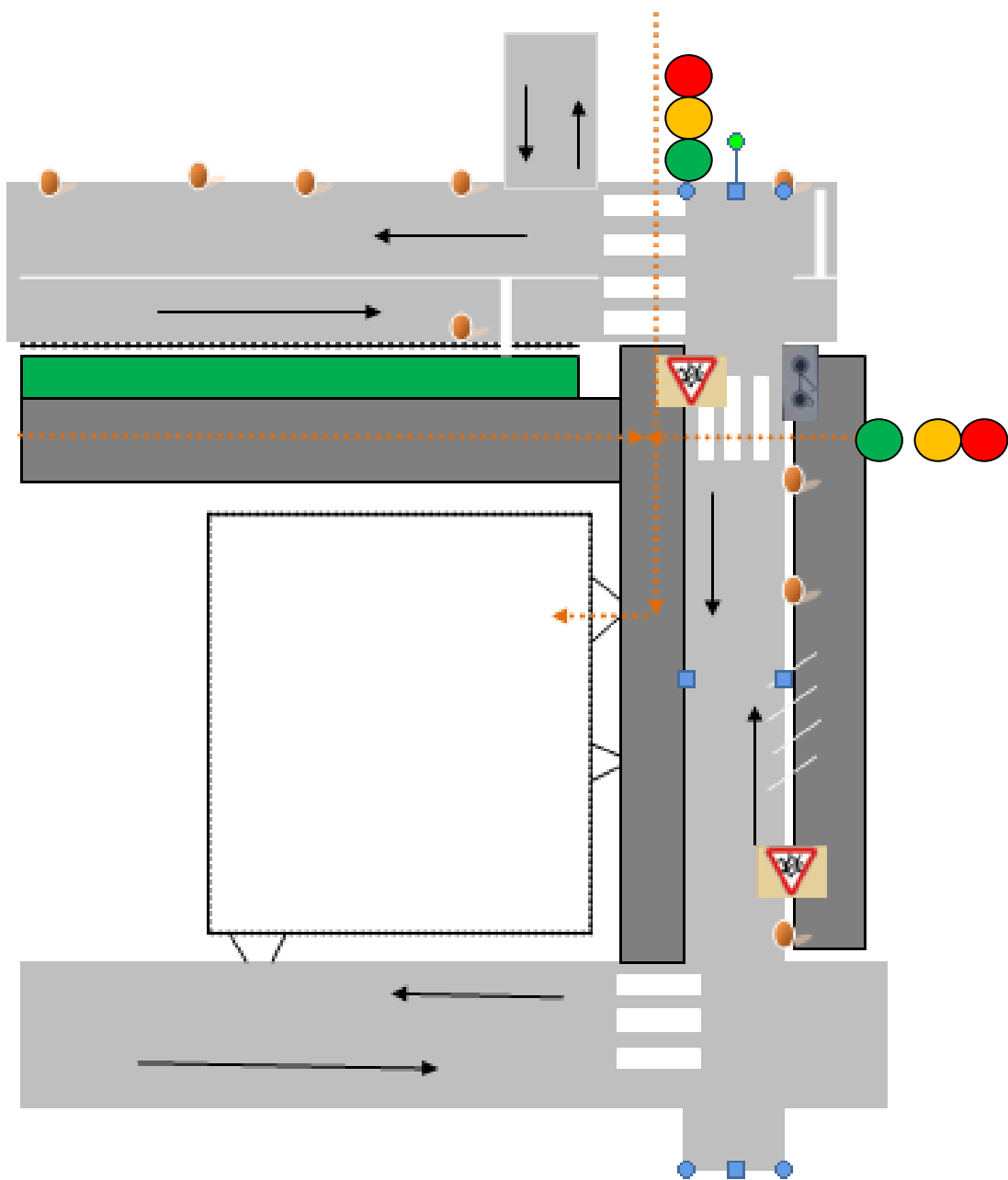





**3. Схема организации дорожного движения в непосредственной близости от образовательного учреждения с размещением соответствующих технических средств организации дорожного движения, маршрутов движения детей**



	- проезжая часть		Движение транспортных средств
	- тротуар		Движение детей (учеников)
	- жилая застройка		Опасные участки



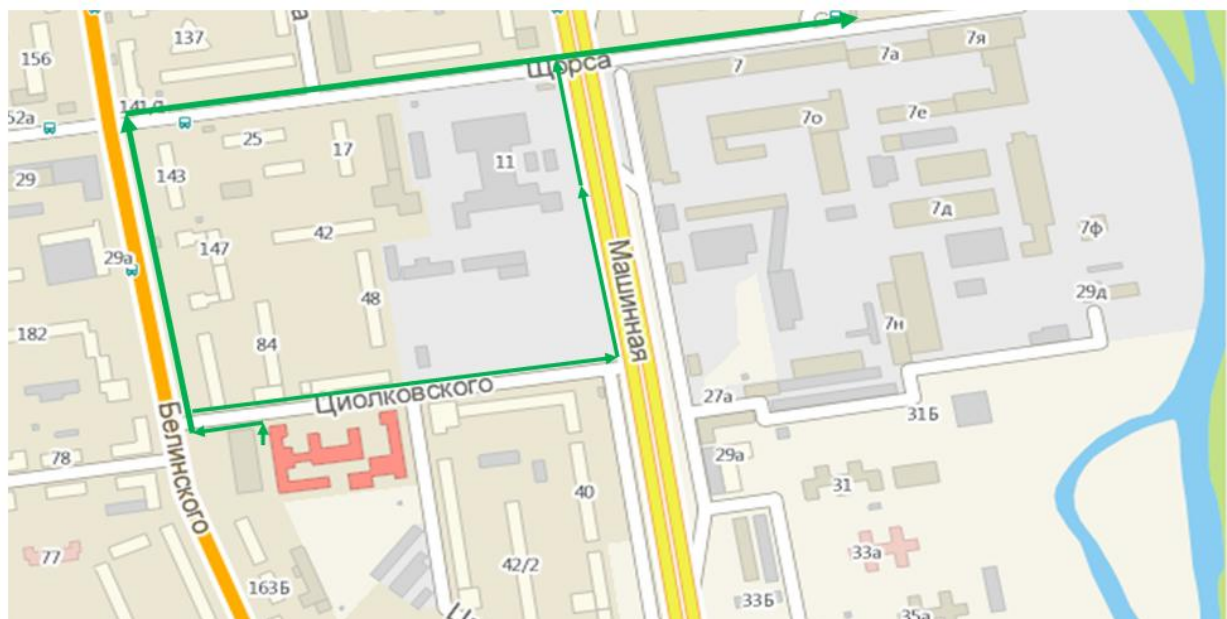



	Движение детей к образовательной организации
	Искусственное освещение
	Движение транспортных средств

## **Описание схем организации дорожного движения в непосредственной близости от образовательного учреждения**

1. Территория, указанная на схеме, включает:
  - образовательное учреждение;
  - автомобильные дороги и тротуары.
2. На схеме обозначены:
  - Расположение жилых домов, зданий и сооружений;
  - Сеть автомобильных дорог;
  - Пути движения транспортных средств;
  - Пути движения детей (обучающихся, воспитанников) в/из образовательного учреждения
  - Опасные участки (места несанкционированных переходов на подходах к образовательному учреждению)
  - Уличные (наземные-регулируемые) пешеходные переходы
  - Название улиц.

#### 4. Маршруты движения организованных групп детей от образовательного учреждения к парку или спортивно-оздоровительному комплексу

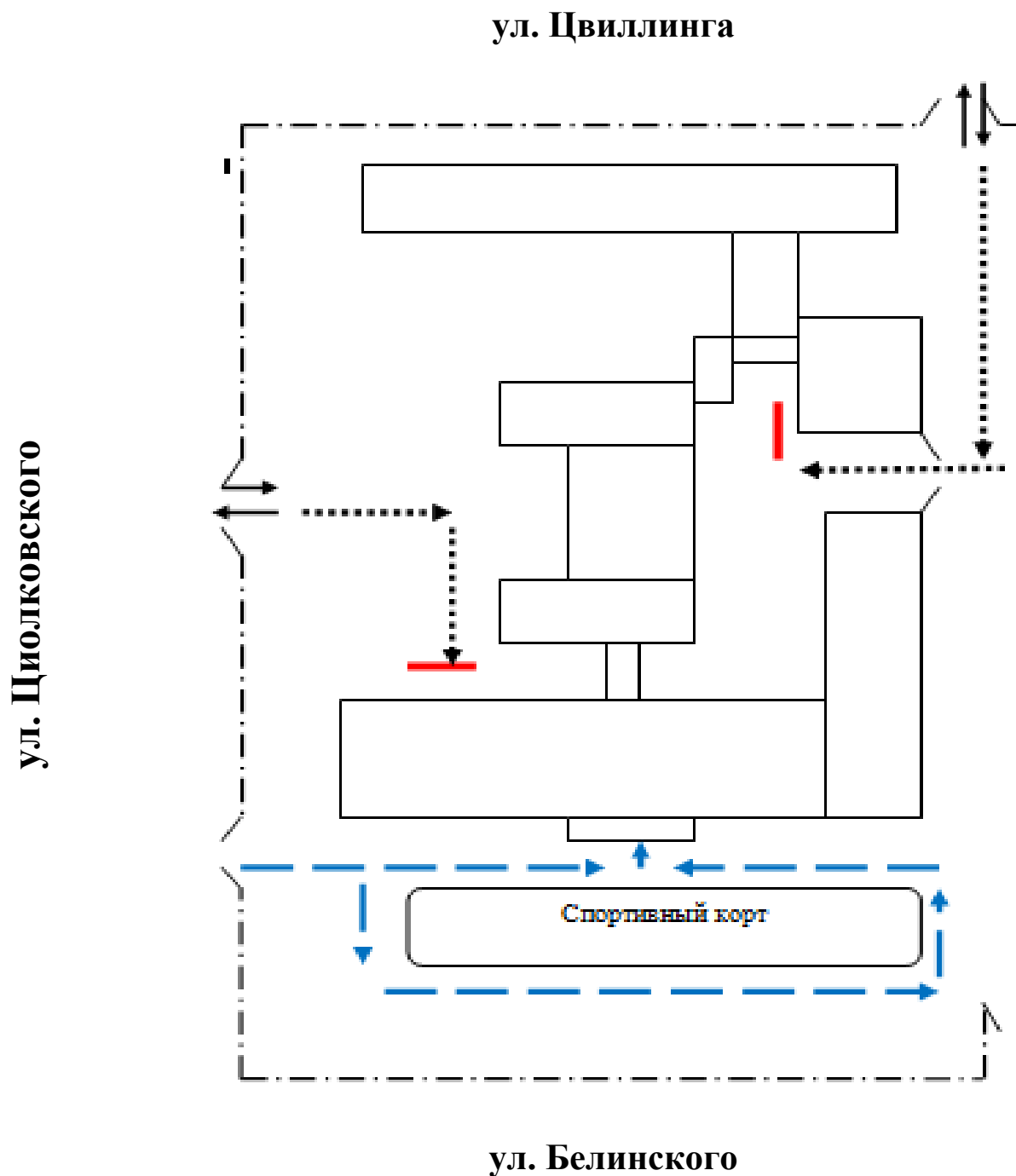


	Маршруты движения организованных групп детей от образовательного учреждения к парку или спортивно-оздоровительному комплексу
---	--

**Описание схемы маршрута движения организованных групп детей от  
образовательного учреждения к парку  
или спортивно-оздоровительному комплексу.**

1. Территория, указанная на схеме, включает:
  - образовательное учреждение;
  - спортивный корт на территории образовательного учреждения, на котором проводятся занятия по физической культуре;
  - автомобильные дороги и тротуары.
2. На схеме обозначены:
  - Расположение жилых домов, зданий и сооружений;
  - Сеть автомобильных дорог;
  - Пути движения детей (обучающихся , воспитанников) от образовательного учреждения к парку или спортивно-оздоровительному комплексу
  - Название улиц и нумерация домов.

5. Пути движения транспортных средств к местам разгрузки/погрузки и рекомендуемые безопасные пути передвижения детей по территории образовательного учреждения



	Движение детей и подростков по территории образовательной организации
	Въезд / выезд грузовых транспортных средств
	Место разгрузки / погрузки
	Движение грузовых транспортных средств по территории образовательной организации

**Описание схемы путей движения транспортных средств на территории  
ГБОУ СО «ЦПМСС «Эхо» к местам разгрузки/погрузки и  
рекомендуемые безопасные пути передвижения детей по территории  
образовательного учреждения**

На схеме указана траектория движения транспортных средств на территории образовательного учреждения, в том числе места погрузки/разгрузки, а также безопасный маршрут движения детей во время погрузочно-разгрузочных работ.

В целях обеспечения безопасного движения детей по территории образовательного учреждения исключены пересечения путей движения детей и путей движения транспортных средств.